




















TUMAČ PLANSKOG ZNAKOVLJA

[OB-1-1] Obuhvat prostornog plana










[OB-1-1-3001] Obuhvat prostornog plana

[KN-1-1] Namjena prostora

 IS1	[KN-1-1-1901] (IS1) Površina infrastrukture - cestovni promet državnog značaja	 KS1	[KN-1-1-3281] (KS1) Komunalno-servisna namjena	 T2	[KN-1-1-3402] (T2) Ugostiteljsko-turistička namjena (u izdvojenom građevinskom području izvan naselja) - s gradnjom smještajnih građevina
 IS1	[KN-1-1-2901] (IS1) Površina infrastrukture - cestovni promet područnog (regionalnog) značaja	 KS4	[KN-1-1-3284] (KS4) Komunalno-servisna namjena - za potrebe zbrinjavanja životinja	 T3	[KN-1-1-3403] (T3) Ugostiteljsko-turistička namjena - bez gradnje smještajnih građevina
 S5	[KN-1-1-3005] (S5) Stambena namjena - poljoprivredna domaćinstva	 Gr	[KN-1-1-3290] (Gr) Groblje	 IS1	[KN-1-1-3901] (IS1) Površina infrastrukture - cestovni promet
 M4	[KN-1-1-3054] (M4) Mješovita namjena		[KN-1-1-3312] Ostalo zemljište namijenjeno šumi	 IS8	[KN-1-1-3908] (IS8) Površina infrastrukture - vodnogospodarski sustav
 D2	[KN-1-1-3102] (D2) Javna i društvena namjena - socijalna	 V1	[KN-1-1-3321] (V1) Površina unutarnjih voda - površina pod vodom	 Pp	[KN-1-1-3954] (Pp) Parkirališna površina
 D5	[KN-1-1-3105] (D5) Javna i društvena namjena - osnovnoškolska i srednjoškolska		[KN-1-1-3399] Ostalo zemljište	 UPU	[KN-1-1-3994] (UPU) Površina određena urbanističkim planom uređenja
 I1	[KN-1-1-3211] (I1) Proizvodna namjena				

[IS-1-1] Cestovni promet

 D	[IS-1-1-1003] (D) Cesta državnog značaja	 Ž	[IS-1-1-2006] (Ž) Cesta područnog (regionalnog) značaja - planirano		[IS-1-1-3116] Raskrižje u dvije ili više razina - planirano
 D	[IS-1-1-1004] (D) Cesta državnog značaja - planirano	 L	[IS-1-1-3007] (L) Cesta lokalnog značaja		
 Ž	[IS-1-1-2005] (Ž) Cesta područnog (regionalnog) značaja	 L	[IS-1-1-3008] (L) Cesta lokalnog značaja - planirano		

[IS-1-2] Željeznički promet

Naziv prostornog plana:

Prostorni plan uređenja Općine Marija Bistrica

Naziv kartografskog prikaza prostornog plana:

1.1. Namjena prostora

Mjerilo prikaza:

1:25000

Vrsta postupka:

Postupak izrade i donošenja izmjene i dopune prostornog plana

Faza izrade plana:

Prijedlog prostornog plana za javnu raspravu

Oznaka revizije plana:

Odluka o izradi prostornog plana:

Odluka o izradi izmjene i dopune Prostornog plana uređenja Općine Marija Bistrica (Bistrički glasnik broj 1/25)

Javna rasprava:

Javna rasprava provodi se od 08.06.2026. do zaključno s danom 17.06.2026.

Javni uvid:

od 08.06.2026. godine do 17.06.2026. godine, na lokaciji: Općina Marija Bistrica, Trg pape Ivana Pavla II 34, Marija Bistrica, 08:00 - 14:00

Javno izlaganje:

dana 11.06.2026. godine, na lokaciji: Dom kulture u Mariji Bistrici, Zagrebačka 26, Marija Bistrica, 17:00

Nositelj izrade prostornog plana:

Krapinsko-zagorska županija, Općina Marija Bistrica
Jedinstveni upravni odjel

Odgovorna osoba nositelja izrade:

PROČELNICA
Branka Herceg dipl.oec.

Tijelo koje donosi prostorni plan:

Krapinsko-zagorska županija, Općina Marija Bistrica
Općinsko vijeće

Predsjednik tijela koje donosi prostorni plan:

PREDSJEDNIK OPĆINSKOG VIJEĆA
Teodor Švaljek

Stručni izrađivač prostornog plana:

APE d.o.o.
Zagreb, Kutnjački put 11
OIB: 69581576028

Odgovorna osoba stručnog izrađivača:

DIREKTORICA
Sandra Jakopec dipl.ing.arh.

Odgovorni voditelj izrade:

Sandra Jakopec dipl.ing.arh.

Stručni tim:

Mirela Ćordaš, dipl.ing.arh.
Marijana Zlodre Ujdur, mag.ing.arch.
Vlatka Žunec, mag.ing.arch.
Nikola Franić, mag.ing.arch.

Ardijan Karlo Gashi, mag.ing.arch.
Marta Škvorc, mag.ing.arch.
Ema Čorak, univ.mag.ing.arch.

Naziv prostornog plana:

Prostorni plan uređenja Općine Marija Bistrica

Naziv kartografskog prikaza prostornog plana:

1.1. Namjena prostora

Mjerilo prikaza:

1:25000

Vrsta postupka:

Postupak izrade i donošenja izmjene i dopune prostornog plana

Faza izrade plana:

Prijedlog prostornog plana za javnu raspravu

Oznaka revizije plana:

Prostor za digitalni potpis

Odgovorna osoba nositelja izrade:

PROČELNICA

Branka Herceg dipl.oec.

Odgovorna osoba stručnog izrađivača:

DIREKTORICA

Sandra Jakopec dipl.ing.arh.

Odgovorni voditelj izrade:

Sandra Jakopec dipl.ing.arh.