


TUMAČ PLANSKOG ZNAKOVLJA


[OB-1-1] Obuhvat prostornog plana




[OB-1-1-3001] Obuhvat prostornog plana


[IS-3-1] Nafta i plin


 [IS-3-1-2303] Plinovod s pripadajućim građevinama i uređajima


 [IS-3-1-2304] Plinovod s pripadajućim građevinama i uređajima - planirano


 [IS-3-1-3304] Plinovod s pripadajućim građevinama i uređajima - planirano


[IS-3-2] Elektroenergetika


 **400** [IS-3-2-1002] (400) Dalekovod 400 kV s pripadajućim građevinama i uređajima - planirano


 **220** [IS-3-2-1003] (220) Dalekovod 220 kV s pripadajućim građevinama i uređajima


 **110 kV** [IS-3-2-2001] (110 kV) Dalekovod 110 kV s pripadajućim građevinama i uređajima


 **110 kV** [IS-3-2-2002] (110 kV) Dalekovod 110 kV s pripadajućim građevinama i uređajima - planirano


 **35 kV** [IS-3-2-2005] (35 kV) Kabel 35 kV s pripadajućim građevinama i uređajima

 [IS-3-2-2012] (TS) Transformatorsko i/ili rasklopno postrojenje područnog (regionalnog) značaja - planirano

 [IS-3-2-3007] Vod srednjenaponske mreže s pripadajućim građevinama i uređajima (10(20) kV)

 [IS-3-2-3008] Vod srednjenaponske mreže s pripadajućim građevinama i uređajima (10(20) kV) - planirano

 [IS-3-2-3013] (TS) Transformatorsko i/ili rasklopno postrojenje

 [IS-3-2-3014] (TS) Transformatorsko i/ili rasklopno postrojenje - planirano

Naziv prostornog plana:

Prostorni plan uređenja Općine Marija Bistrica

Naziv kartografskog prikaza prostornog plana:

2.3. Energetski sustav

Mjerilo prikaza:

1:25000

Vrsta postupka:

Postupak izrade i donošenja izmjene i dopune prostornog plana

Faza izrade plana:

Prijedlog prostornog plana za javnu raspravu

Oznaka revizije plana:

Odluka o izradi prostornog plana:

Odluka o izradi izmjene i dopune Prostornog plana uređenja Općine Marija Bistrica (Bistrički glasnik broj 1/25)

Javna rasprava:

Javna rasprava provodi se od 08.06.2026. do zaključno s danom 17.06.2026.

Javni uvid:

od 08.06.2026. godine do 17.06.2026. godine, na lokaciji: Općina Marija Bistrica, Trg pape Ivana Pavla II 34, Marija Bistrica, 08:00 - 14:00

Javno izlaganje:

dana 11.06.2026. godine, na lokaciji: Dom kulture u Mariji Bistrici, Zagrebačka 26, Marija Bistrica, 17:00

Nositelj izrade prostornog plana:

Krapinsko-zagorska županija, Općina Marija Bistrica
Jedinstveni upravni odjel

Odgovorna osoba nositelja izrade:

PROČELNICA
Branka Herceg dipl.oec.

Tijelo koje donosi prostorni plan:

Krapinsko-zagorska županija, Općina Marija Bistrica
Općinsko vijeće

Predsjednik tijela koje donosi prostorni plan:

PREDSJEDNIK OPĆINSKOG VIJEĆA
Teodor Švaljek

Stručni izrađivač prostornog plana:

APE d.o.o.
Zagreb, Kutnjački put 11
OIB: 69581576028

Odgovorna osoba stručnog izrađivača:

DIREKTORICA
Sandra Jakopec dipl.ing.arh.

Odgovorni voditelj izrade:

Sandra Jakopec dipl.ing.arh.

Stručni tim:

Mirela Ćordaš, dipl.ing.arh.
Marijana Zlodre Ujdur, mag.ing.arch.
Vlatka Žunec, mag.ing.arch.
Nikola Franić, mag.ing.arch.

Ardijan Karlo Gashi, mag.ing.arch.
Marta Škvorc, mag.ing.arch.
Ema Čorak, univ.mag.ing.arch.

Naziv prostornog plana:

Prostorni plan uređenja Općine Marija Bistrica

Naziv kartografskog prikaza prostornog plana:

2.3. Energetski sustav

Mjerilo prikaza:

1:25000

Vrsta postupka:

Postupak izrade i donošenja izmjene i dopune prostornog plana

Faza izrade plana:

Prijedlog prostornog plana za javnu raspravu

Oznaka revizije plana:

Prostor za digitalni potpis

Odgovorna osoba nositelja izrade:

PROČELNICA

Branka Herceg dipl.oec.

Odgovorna osoba stručnog izrađivača:

DIREKTORICA

Sandra Jakopec dipl.ing.arh.

Odgovorni voditelj izrade:

Sandra Jakopec dipl.ing.arh.