







# TUMAČ PLANSKOG ZNAKOVLJA

## [OB-1-1] Obuhvat prostornog plana







[OB-1-1-5001] Obuhvat prostornog plana

## [IS-4-1] Vodoopskrba i drugo korištenje voda

 [IS-4-1-2001] Vodoopskrbni cjevovod područnog (regionalnog) značaja s pripadajućim građevinama i uređajima	 [IS-4-1-5001] Vodoopskrbni cjevovod s pripadajućim građevinama i uređajima
 [IS-4-1-2002] Vodoopskrbni cjevovod područnog (regionalnog) značaja s pripadajućim građevinama i uređajima - planirano	 [IS-4-1-5002] Vodoopskrbni cjevovod s pripadajućim građevinama i uređajima - planirano

## [IS-4-2] Otpadne i oborinske vode

 [IS-4-2-2002] Cjevovod za javnu odvodnju područnog (regionalnog) značaja s pripadajućim građevinama i uređajima - planirano	 [IS-4-2-5002] Cjevovod za javnu odvodnju s pripadajućim građevinama i uređajima - planirano
 [IS-4-2-5001] Cjevovod za javnu odvodnju s pripadajućim građevinama i uređajima	 [IS-4-2-5105] (Oc) Crpna stanica

## [IS-4-3] Uređenje vodotoka i voda

## [IS-4-4] Melioracijska odvodnja

Naziv prostornog plana:

**Urbanistički plan uređenja središnjeg općinskog naselja Marija Bistrica**

Naziv kartografskog prikaza prostornog plana:

2.4. Vodnogospodarski sustav

Mjerilo prikaza:

1:5000

Vrsta postupka:

Postupak izrade i donošenja izmjene i dopune prostornog plana

Faza izrade plana:

Prijedlog prostornog plana za javnu raspravu

Oznaka revizije plana:

Odluka o izradi prostornog plana:

Odluka o izradi izmjene i dopune Urbanističkog plana uređenja središnjeg općinskog naselja Marija Bistrica (Bistrički glasnik broj 2/25)

Javna rasprava:

Javna rasprava provodi se od 08.06.2026. do zaključno s danom 17.06.2026.

Javni uvid:

od 08.06.2026. godine do 17.06.2026. godine, na lokaciji: Općina Marija Bistrica, Trg pape Ivana Pavla II 34, Marija Bistrica, 08:00 - 14:00

Javno izlaganje:

dana 11.06.2026. godine, na lokaciji: Dom kulture Marija Bistrica, Zagrebačka 26, Marija Bistrica, 19:00

Nositelj izrade prostornog plana:

Krapinsko-zagorska županija, Općina Marija Bistrica  
Jedinstveni upravni odjel

Odgovorna osoba nositelja izrade:

PROČELNICA  
Branka Herceg dipl.oec.

Tijelo koje donosi prostorni plan:

Krapinsko-zagorska županija, Općina Marija Bistrica  
Općinsko vijeće

Predsjednik tijela koje donosi prostorni plan:

PREDSJEDNIK OPĆINSKOG VIJEĆA  
Teodor Švaljek

Stručni izrađivač prostornog plana:

APE d.o.o.  
Zagreb, Kutnjački put 11  
OIB: 69581576028

Odgovorna osoba stručnog izrađivača:

DIREKTORICA  
Sandra Jakopec dipl.ing.arh.

Odgovorni voditelj izrade:

Sandra Jakopec dipl.ing.arh.

Stručni tim:

Mirela Ćordaš, dipl.ing.arh.  
Marijana Zlodre Ujdur, mag.ing.arch.  
Vlatka Žunec, mag.ing.arch.  
Nikola Franić, mag.ing.arch.

Ardijan Karlo Gashi, mag.ing.arch.  
Marta Škvorc, mag.ing.arch.  
Ema Čorak, univ.mag.ing.arch.

Naziv prostornog plana:

**Urbanistički plan uređenja središnjeg općinskog naselja Marija  
Bistrica**

Naziv kartografskog prikaza prostornog plana:

2.4. Vodnogospodarski sustav

Mjerilo prikaza:

1:5000

Vrsta postupka:

Postupak izrade i donošenja izmjene i dopune prostornog plana

Faza izrade plana:

Prijedlog prostornog plana za javnu raspravu

Oznaka revizije plana:

**Prostor za digitalni potpis**

Odgovorna osoba nositelja izrade:

**PROČELNICA**

Branka Herceg dipl.oec.

Odgovorna osoba stručnog izrađivača:

**DIREKTORICA**

Sandra Jakopec dipl.ing.arh.

Odgovorni voditelj izrade:

Sandra Jakopec dipl.ing.arh.